



Sikrere navigasjon

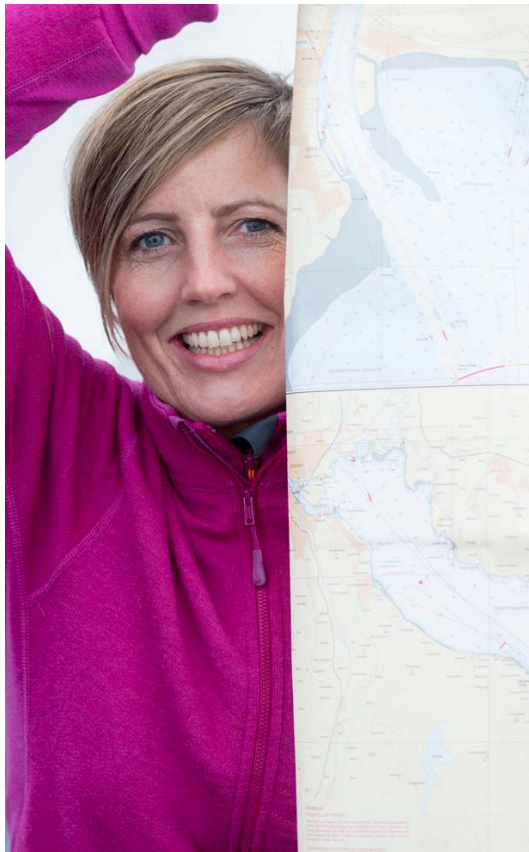
*Produksjonsdirektør Gudmund Jønsson
Kartverket sjødivisjonen
Fritidsbåtkonferansen 16.–17. april 2015*



Hvordan
bidrar
Kartverket til
sikrere ferdsel
til sjøs for
fritidsflåten?



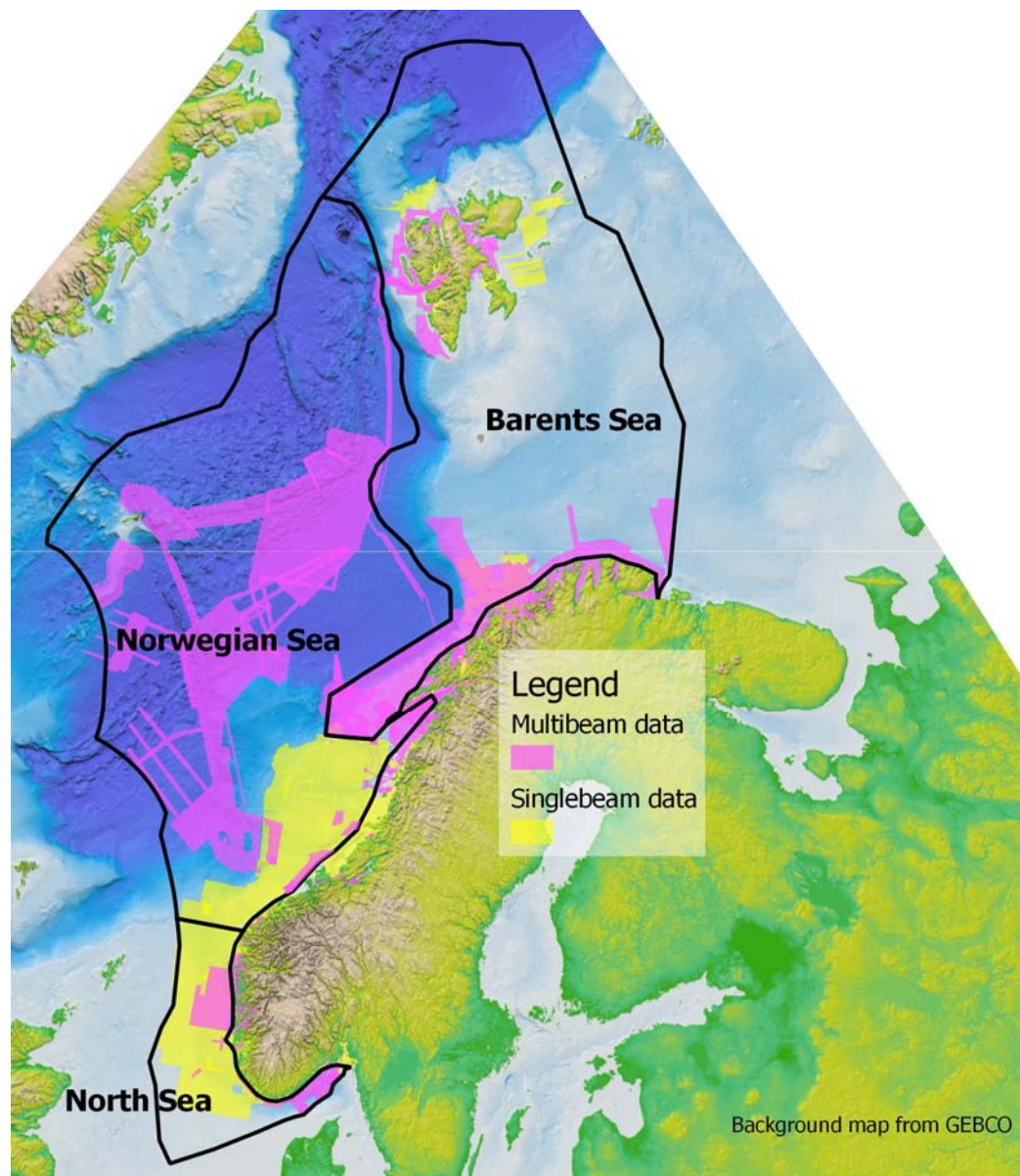
Kartverket sjødivisjonen



- Norges sjøkartmyndighet
- Ansvarlig for kartlegging av norske kyst- og havområder
- Navigasjonssikkerhet har høyeste prioritet
- Nasjonal forvalter av dybde data
- Utarbeider Norges offisielle tidevannstabeller

Norske kyst- og havområder

- Ansvarsområde:
2,3 millioner km²
- Kystlinjen:
100 915 km
- 239 057 øyer



Pålitelig kartgrunnlag

- Sjøkart
- Kartplotter
- Kart på nett og app



Produkter og tjenester



- Norges offisielle sjøkart
- Print on Demand (POD) – ferdig oppdaterte sjøkart
- Nautiske publikasjoner


Nautiske publikasjoner fritt tilgjengelig



Kan lastes ned gratis på kartverket.no:

- Symboler og forkortelser i norske sjøkart (pdf)
- Den norske los (pdf)
- Tidevannstabeller for den norske kyst med Svalbard (pdf)

Nyttige nettsjenester



- **Se havnivå**
Vannstands- og tidevannsinformasjon, kartverket.no/sehavniva
- **Etterretninger for sjøfarende (Efs)**
Oppdateringer og rettelser til Kartverkets sjøkart, kartverket.no/efs

Kartverket
skal være
en sikker
kilde



Takk for oppmerksomheten

Gudmund.Jonsson@kartverket.no

www.kartverket.no

